

# "ÖKOKONZEPT AM ROTBACH" IN NEUSTÄDTLEIN













1:1.500

MASSNAHMEN - FA00001

05.07.2022



## ZEICHENERKLÄRUNG

-  Maßnahmengebiet  
Ökokontomaßnahme "Ökokonzept Rotbach"
-  Maßnahmenfläche 1:  
Aufwertung Grünland durch Ansaat und Erhalt durch extensive Bewirtschaftung (2-3malige Mahd)
-  Maßnahmenfläche 2:  
Erhalt artenreiches Grünland durch extensive Bewirtschaftung (2-3malige Mahd)
-  Maßnahmenfläche 3:  
Maßnahme zur Förderung des Dunklen Wiesenknopfameisenbläulings (1-2malige Mahd vor Mitte Mai / Anfang Juni und nach Mitte September)
-  Maßnahmenfläche 4:  
Pflege der Röhrichte und Seggenriede (Mahd alle 5 Jahre, abschnittsweise zwischen 1. November und 1. März)
-  Bachlauf / Auwaldstreifen / Gehölz
-  FFH-Gebiet
-  Wasserschutzgebiet (im Verfahren)
-  Naturdenkmal
-  gemäß § 33 NatSchG geschütztes Biotop (Amtliche Kartierung)
-  Bestehende Grundstücksgrenzen
-  Geltungsbereich Bebauungsplan "Gewerbegebiet Neustädtlein Erweiterung, 1. Änderung"

