








KLARSTELLUNGS- UND ERGÄNZUNGSSATZUNG "LANGE STRAÙE NORD" IN WILDENSTEIN

1:1.000

ANHANG 2: eM1 / eM2 / eM5



ZEICHENERKLÄRUNG

-  externe Maßnahme 1:
Pflanzung von 9 Streuobstbäumen (Flurstück 556)
(Ausgleichsmaßnahme gemäß Eingriffsregelung)
-  externe Maßnahme 2:
Pflanzung von 10 Streuobstbäumen (Flurstück 560)
(Ausgleichsmaßnahme gemäß Eingriffsregelung)
-  externe Maßnahme 5:
Pflanzung von 1 Streuobstbaum (Flurstück 626)
(Ausgleichsmaßnahme gemäß Eingriffsregelung)
-  externe Maßnahme 5:
Pflanzung von 1 Streuobstbaum (bereits gepflanzt)
(Flurstück 626) (Ausgleichsmaßnahme gemäß
Eingriffsregelung)
-  gemäß § 33 NatSchG geschütztes Biotop
(Amtliche Kartierung)
-  Geltungsbereich
-  Bestehende Grundstücksgrenzen

