
















BEBAUUNGSPLAN "BADFELD, 2. ERWEITERUNG" IN WILDENSTEIN

1:1.000

ANHANG 1: BESTANDSPLAN BIOTOPTYPEN



ZEICHENERKLÄRUNG (innerhalb des Geltungsbereichs)

-  33.41 Fettwiese mittlere Standorte
-  33.43 Magerwiese mittlerer Standorte
-  33.61 Intensivwiese als Dauergrünland
-  33.62 Grünlandansaat
-  35.30 Dominanzbestand
-  35.64 Grasreiche, ausdauernde Ruderalvegetation
-  45.10 - 45.30 Laubbaum
-  60.10 Von Bauwerken bestandene Fläche
-  60.21 Völlig versiegelte Straße oder Platz
-  60.25 Grasweg
-  60.41 Holzlagerplatz
-  60.60 Garten
-  nach § 33 NatSchG besonders geschütztes Biotop
-  Geltungsbereich
-  Bestehende Grundstücksgrenzen

