

# KLARSTELLUNGS- UND ERGÄNZUNGSSATZUNG "BUCKENWEILER STRASSE NORD" IN LAUTENBACH

1:1.000




ANHANG 1: BESTANDSPLAN BIOTOPTYPEN



## ZEICHENERKLÄRUNG (innerhalb des Geltungsbereichs)

-  33.41 Fettwiese mittlere Standorte
-  33.80 Zierrasen
-  45.10 - 45.30 Obstbaum
-  60.10 Von Bauwerken bestandene Fläche
-  60.21 Völlig versiegelte Straße oder Platz
-  60.22 Gepflasterte Straße oder Platz
-  60.23 Weg oder Platz mit wassergebundener Decke, Kies oder Schotter
-  60.24 Unbefestigter Weg oder Platz
-  60.60 Garten
-  Geltungsbereich
-  Bestehende Grundstücksgrenzen

## ZEICHENERKLÄRUNG (außerhalb des Geltungsbereichs)

-  Grenze Landschaftsschutzgebiet
-  FFH-Gebiet
-  Biotop

